

ГРАФИЧЕСКОЕ ОПИСАНИЕ

местоположения границ населенных пунктов, территориальных зон, особо охраняемых природных территорий, зон с особыми условиями использования территории

Публичный сервитут газопровода-ввода до границы земельного участка (159-21-137-18555) по адресу: Пермский край, муниципальный округ Пермский, деревня Устиново, улица Загородная, в районе земельного участка с кад. № 59:32:3420001:2964. Кадастровый номер сооружения 59:32:3420001:3653 (для обслуживания и эксплуатации газопроводов)

(наименование объекта, местоположение границ которого описано (далее - объект))

Раздел 1

Сведения об объекте		
№ п/п	Характеристики объекта	Описание характеристик
1	2	3
1	Местоположение объекта	Пермский край, Пермский м.о., Устиново д
2	Площадь объекта ± величина погрешности определения площади ($P \pm \Delta P$), м²	1054 ± 11
3	Иные характеристики объекта	<p>1. Иные идентифицирующие сведения: Иное сооружение (Газопровод среднего давления до границы земельного участка (159-21-137-29034))</p> <p>2. Цель установления публичного сервитута: Размещение объектов электросетевого хозяйства, тепловых сетей, водопроводных сетей, сетей водоотведения, линий и сооружений связи, линейных объектов системы газоснабжения, нефтепроводов и нефтепродуктопроводов, их неотъемлемых технологических частей, если указанные объекты являются объектами федерального, регионального или местного значения, либо необходимы для организации электро-, газо-, тепло-, водоснабжения населения и водоотведения, подключения (технологического присоединения) к сетям инженерно-технического обеспечения, либо переносятся в связи с изъятием земельных участков, на которых они ранее располагались, для государственных или муниципальных нужд (далее также - инженерные сооружения)</p> <p>3. Срок публичного сервитута: Продолжительность: 49 лет</p>

Раздел 2

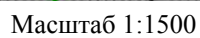
Сведения о местоположении границ объекта					
1. Система координат МСК-59, зона 2					
2. Сведения о характерных точках границ объекта					
Обозначение характерных точек границ	Координаты, м		Метод определения координат характерной точки	Средняя квадратическая погрешность положения характерной точки (Mt), м	Описание обозначения точки на местности (при наличии)
	X	Y			
1	2	3	4	5	6
1	507497.99	2229003.59	Аналитический метод	0.1	Закрепление отсутствует
2	507499.11	2229002.16	Аналитический метод	0.1	Закрепление отсутствует
3	507500.46	2229000.44	Аналитический метод	0.1	Закрепление отсутствует
4	507503.87	2229003.12	Аналитический метод	0.1	Закрепление







Сведения о местоположении границ объекта					
1. Система координат МСК-59, зона 2					
2. Сведения о характерных точках границ объекта					
Обозначение характерных точек границ	Координаты, м		Метод определения координат характерной точки	Средняя квадратическая погрешность положения характерной точки (Mt), м	Описание обозначения точки на местности (при наличии)
	X	Y			
					отсутствует
5	507520.89	2228981.92	Аналитический метод	0.1	Закрепление отсутствует
6	507535.78	2228962.48	Аналитический метод	0.1	Закрепление отсутствует
7	507548.07	2228945.98	Аналитический метод	0.1	Закрепление отсутствует
8	507559.74	2228930.61	Аналитический метод	0.1	Закрепление отсутствует
9	507575.66	2228910.67	Аналитический метод	0.1	Закрепление отсутствует
10	507587.32	2228895.04	Аналитический метод	0.1	Закрепление отсутствует
11	507597.89	2228881.63	Аналитический метод	0.1	Закрепление отсутствует
12	507597.54	2228881.35	Аналитический метод	0.1	Закрепление отсутствует
13	507600.26	2228878.32	Аналитический метод	0.1	Закрепление отсутствует
14	507601.65	2228879.48	Аналитический метод	0.1	Закрепление отсутствует
15	507623.84	2228897.02	Аналитический метод	0.1	Закрепление отсутствует
16	507643.92	2228913.76	Аналитический метод	0.1	Закрепление отсутствует
17	507662.38	2228928.60	Аналитический метод	0.1	Закрепление отсутствует
18	507680.09	2228942.19	Аналитический метод	0.1	Закрепление отсутствует
19	507678.87	2228943.78	Аналитический метод	0.1	Закрепление отсутствует
20	507677.65	2228945.37	Аналитический метод	0.1	Закрепление отсутствует
21	507659.90	2228931.74	Аналитический метод	0.1	Закрепление отсутствует
22	507641.38	2228916.86	Аналитический метод	0.1	Закрепление отсутствует
23	507621.32	2228900.12	Аналитический метод	0.1	Закрепление отсутствует
24	507600.69	2228883.81	Аналитический метод	0.1	Закрепление отсутствует
25	507578.82	2228913.11	Аналитический метод	0.1	Закрепление отсутствует
26	507562.90	2228933.07	Аналитический метод	0.1	Закрепление отсутствует
27	507551.27	2228948.38	Аналитический метод	0.1	Закрепление отсутствует
28	507538.98	2228964.90	Аналитический метод	0.1	Закрепление отсутствует
29	507524.03	2228984.38	Аналитический метод	0.1	Закрепление отсутствует

Сведения о местоположении границ объекта					
1. Система координат МСК-59, зона 2					
2. Сведения о характерных точках границ объекта					
Обозначение характерных точек границ	Координаты, м		Метод определения координат характерной точки	Средняя квадратическая погрешность положения характерной точки (Mt), м	Описание обозначения точки на местности (при наличии)
	X	Y			
30	507505.76	2229007.16	Аналитический метод	0.1	Закрепление отсутствует
31	507504.52	2229008.72	Аналитический метод	0.1	Закрепление отсутствует
32	507499.80	2229005.02	Аналитический метод	0.1	Закрепление отсутствует
1	507497.99	2229003.59	Аналитический метод	0.1	Закрепление отсутствует
3. Сведения о характерных точках части (частей) границы объекта					
Обозначение характерных точек части границы	Координаты, м		Метод определения координат характерной точки	Средняя квадратическая погрешность положения характерной точки (Mt), м	Описание обозначения точки на местности (при наличии)
	X	Y			
1	2	3	4	5	6
-	-	-	-	-	-

Раздел 3

Сведения о местоположении измененных (уточненных) границ объекта							
1. Система координат МСК-59, зона 2							
2. Сведения о характерных точках границ объекта							
Обозначение характерных точек границ	Существующие координаты, м		Измененные (уточненные) координаты, м		Метод определения координат характерной точки	Средняя квадратическая погрешность положения характерной точки (Mt), м	Описание обозначения точки на местности (при наличии)
	X	Y	X	Y			
1	2	3	4	5	6	7	8
-	-	-	-	-	-	-	-
3. Сведения о характерных точках части (частей) границы объекта							
Обозначение характерных точек части границы	Существующие координаты, м		Измененные (уточненные) координаты, м		Метод определения координат характерной точки	Средняя квадратическая погрешность положения характерной точки (Mt), м	Описание обозначения точки на местности (при наличии)
	X	Y	X	Y			
1	2	3	4	5	6	7	8
-	-	-	-	-	-	-	-



	Характерная точка границы публичного сервитута
	Граница публичного сервитута
	Границы земельных участков по сведениям ЕГРН
:2964	Кадастровый номер земельного участка
59:32:3420001	Обозначение кадастрового квартала
	Граница кадастрового квартала
	Граница охранной зоны
	Границы объектов капитального строительства по сведениям ЕГРН

Текстовое описание местоположения границ объекта		
Прохождение границы		Описание прохождения границы
от точки	до точки	
1	2	3
-	-	-